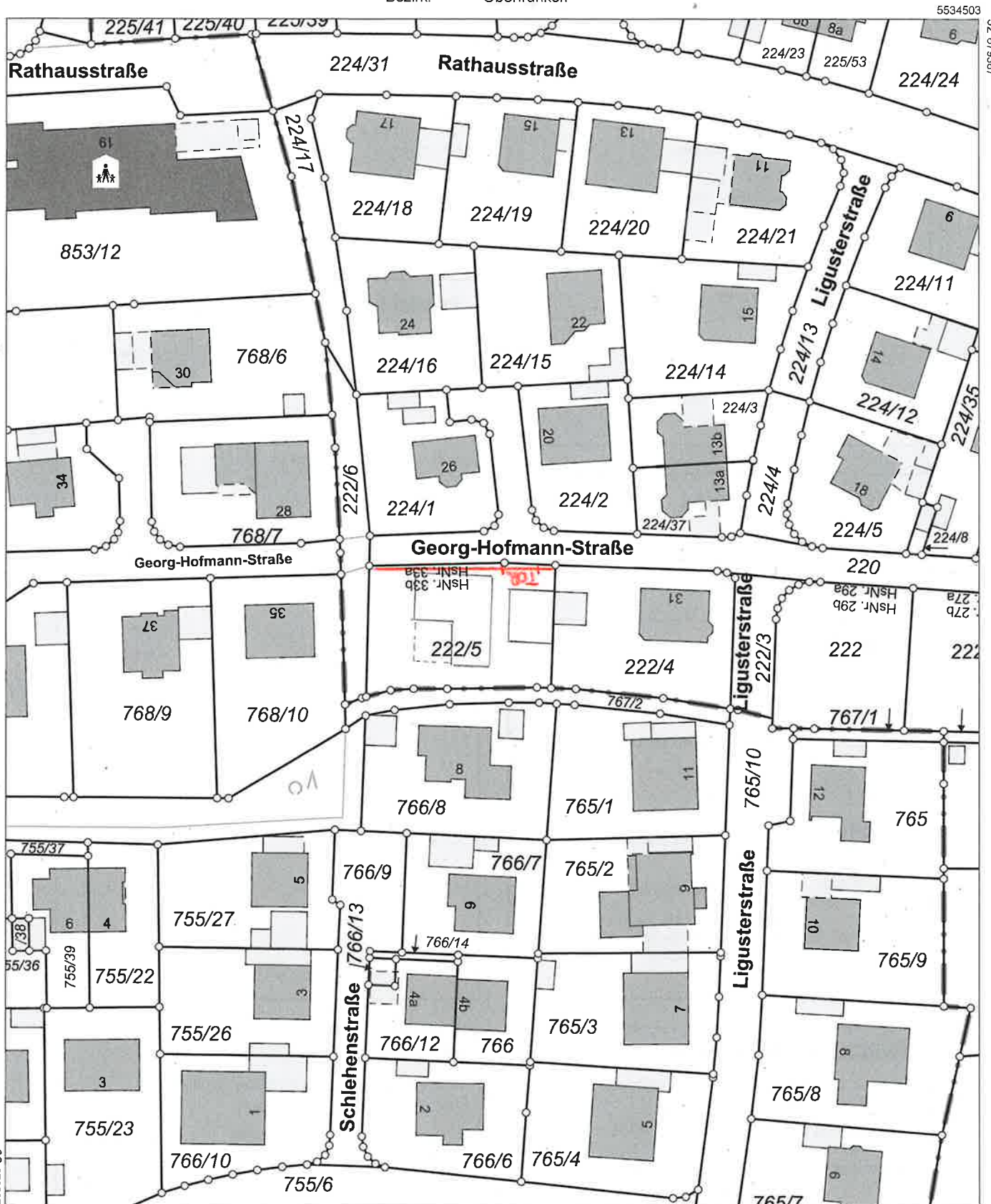




Flurstück: 222/5  
Gemarkung: Donndorf

Gemeinde: Eckersdorf  
Landkreis: Bayreuth  
Bezirk: Oberfranken



5534283

Maßstab 1:1000 0 10 20 30 Meter

Vervielfältigung nur für den eigenen Gebrauch.  
Zur Maßentnahme nur bedingt geeignet.







Geschäftszeichen: S12/Sch

Dieser Ausdruck wurde maschinell erstellt und ist ohne Unterschrift gültig.




# Legende zur Flurkarte



## Flurstück

-  Flurstücksgrenze
- 3285**  
Flurstücksnummer
-  Zusammengehörnde Flurstücksteile
-  Nicht festgestellte Flurstücksgrenze
-  Abgemarkter Grenzpunkt
-  Grenzpunkt ohne Abmarkung
-  Grenzpunkt, Abmarkung nach Quellenlage nicht zu spezifizieren

















## Gebietsgrenze

-  Grenze der Gemarkung
-  Grenze der Gemeinde
-  Grenze des Landkreises  
Grenze der kreisfreien Stadt






## Gesetzliche Festlegung

-  Bodenordnungsverfahren

## Tatsächliche Nutzung

 Industrie- und Gewerbefläche	 Landwirtschaft Grünland
 Wald	 Gehölz
 Fließgewässer	 Stehendes Gewässer
 Unkultivierte Fläche	 Hafenbecken
 Sumpf	 Moor
 Spielplatz / Bolzplatz	 Wildpark
 Flugverkehr / Segelfluggelände	 Parkplatz
 Campingplatz	 Park

## Gebäude

-  Wohngebäude
-  Gebäude für Wirtschaft oder Gewerbe
-  Umspannstation
-  Gebäude für öffentliche Zwecke
-  Gebäude mit Hausnummer

Lagebezeichnung mit Hausnummer;  
Gebäude im Kataster noch nicht erfasst,  
bzw. noch nicht gebaut

HsNr. 20

## Geodätische Grundlage

Amtliches Lagereferenzsystem ist das weltweite Universale Transversale Mercator-System – **UTM**


Bezugssystem ist ETRS89; Bezugsellipsoid: GRS80 mit 6° - Meridianstreifen; Bayern liegt in den Zonen 32 und 33; 32689699,83 (E) Rechtswert in Metern mit führender Zonenangabe

5338331,78 (N) Hochwert in Metern (Abstand vom Äquator)

## Hinweis

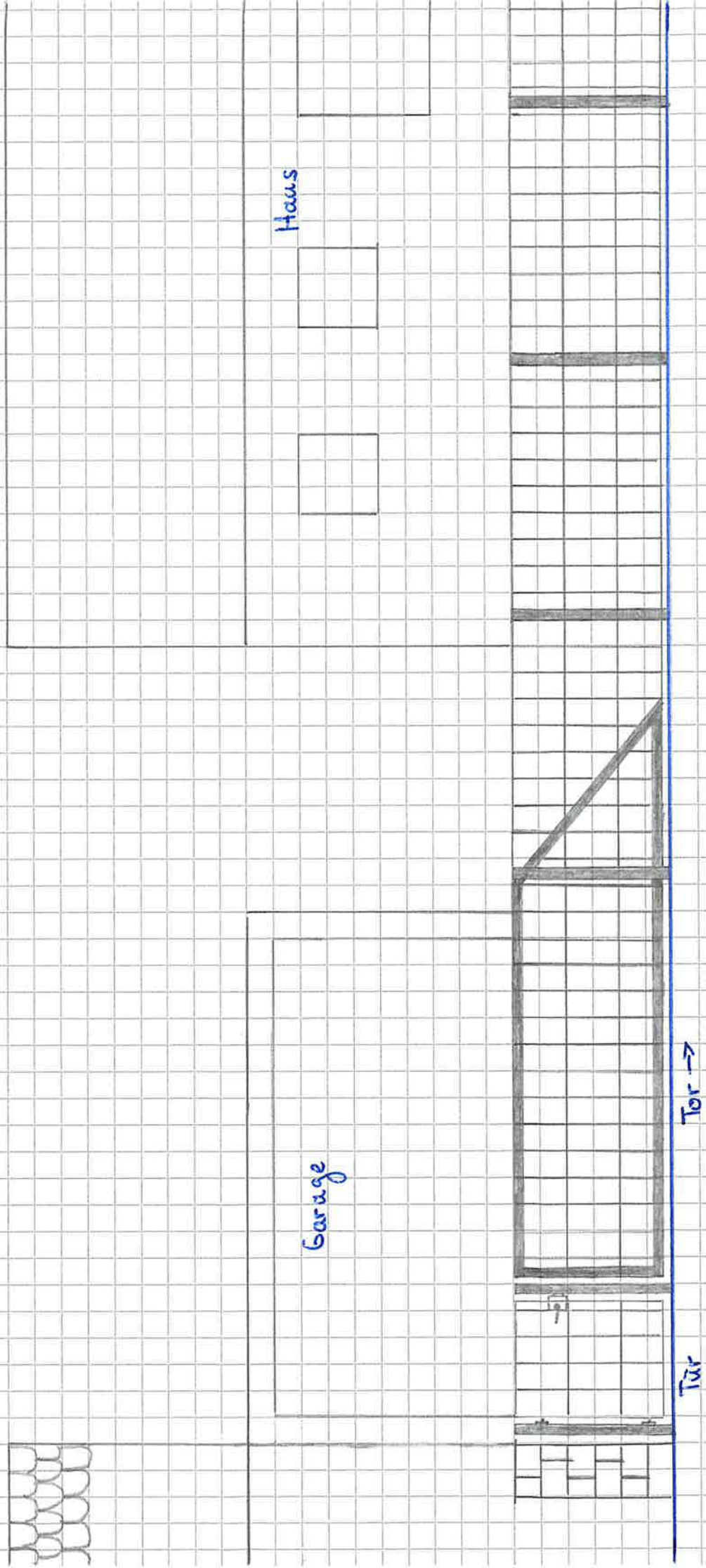
Unsere ausführliche Legende finden Sie unter [https://s.bayern.de/ALKIS\\_Legende](https://s.bayern.de/ALKIS_Legende)

oder schnell und einfach mit unserem QR-Code.





Ein Service der Bayerischen Vermessungsverwaltung.

Skizze Frontansicht auf Zaun  
an Straßenseite



Zaunhöhe 100cm (Metallzaun ähnlich, siehe bsp. Fotos)





Bsp. Foto 70cm



Bsp. Foto Zaun / Tor